





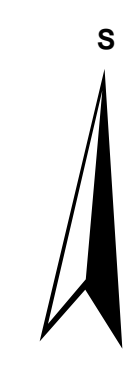


ÚZEMNÍ PLÁN SYŘENOV

VÝKRES ZÁKLADNÍHO ČLENĚNÍ ÚZEMÍ



- ZÁKLADNÍ ČLENĚNÍ ÚZEMÍ**
-  návrh
 -  Hranice řešeného území - shodné s hranicemi obce
 -  Hranice katastrálního území
 -  Hranice zastavěného území k 9.9.2009
 -  Zastavitelné plochy
 -  Plochy přestavby



ZÁZNAM O ÚČINNOSTI	
Správní orgán, který územní plán vydal: Zastupitelstvo obce Syřenov	Oprávněná úřední osoba pořizovatele: Jaromír Mejsnar
Číslo jednací:	Funkce: Vedoucí oddělení územního plánování
Datum vydání:	Podpis:
Datum nabytí účinnosti:	Razítko:

ÚZEMNÍ PLÁN SYŘENOV	
Objednatel: Obec Syřenov	Pořizovatel: Městský úřad Semily
Zhotovitel: Oprávněný zástupce: Hlavní projektant: Číslo autorizace: Zodpovědný projektant: Urbanistické řešení:	Institut regionálních informací, s.r.o. IRI Ing. Milada Kadlecová Ing. arch. Michal Hadlač 03 497 Ing. Petra Šalapková Ing. arch. Martina Kabelková
VÝKRES ZÁKLADNÍHO ČLENĚNÍ ÚZEMÍ	Měřítko 1 : 5 000