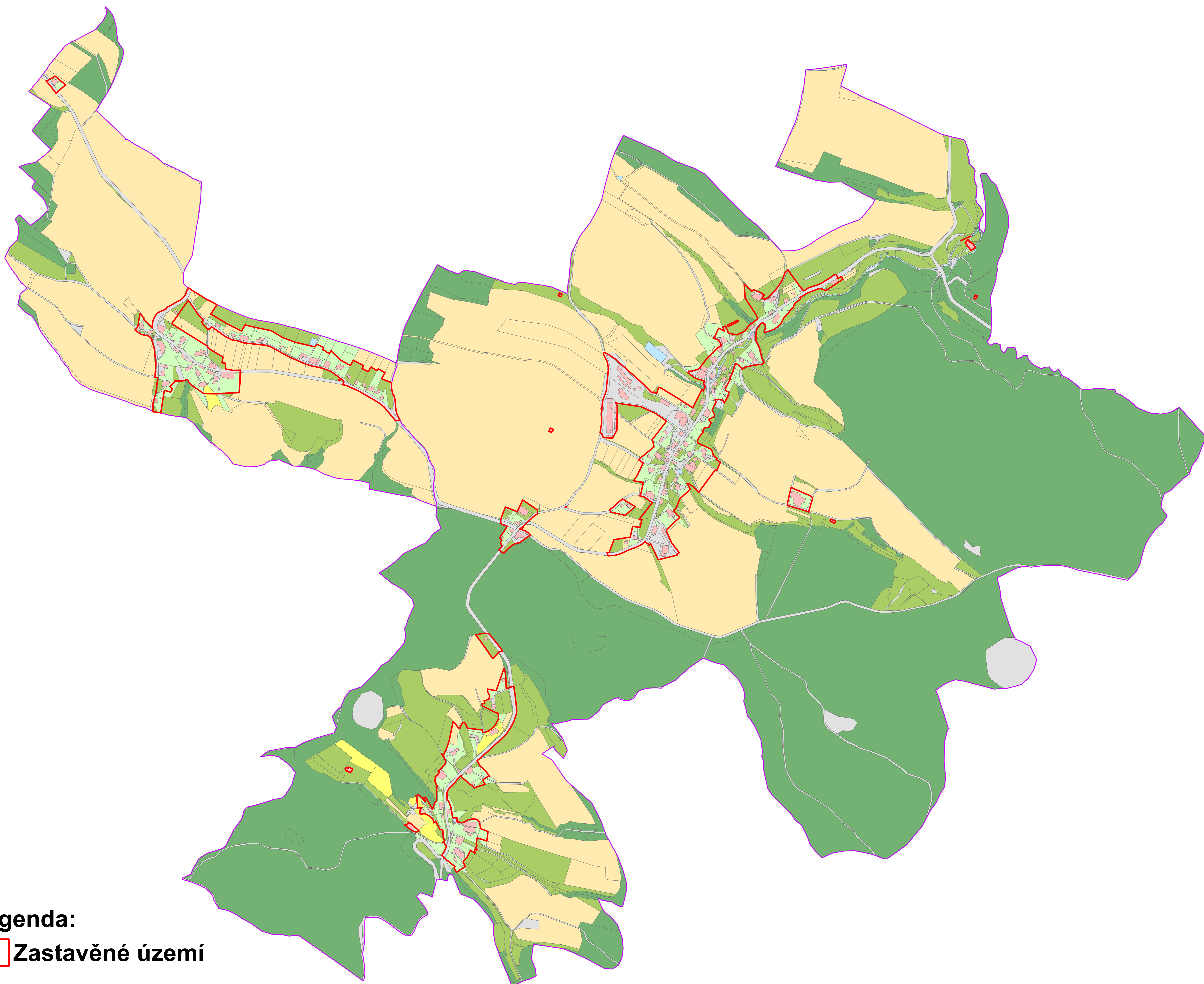












Návrh vymezení zastavěného území obce Syřenov k 21.03.2007 (k.ú. Syřenov, Žďár u Kumburku)



Legenda:

-  Zastavěné území
-  Hranice k.ú.
-  Orná půda
-  Zahrada
-  Ovocný sad
-  Trvalý travní porost
-  Lesní půda
-  Vodní plochy
-  Zastavěné plochy a nádvoří
-  Ostatní plochy

1:5 000

